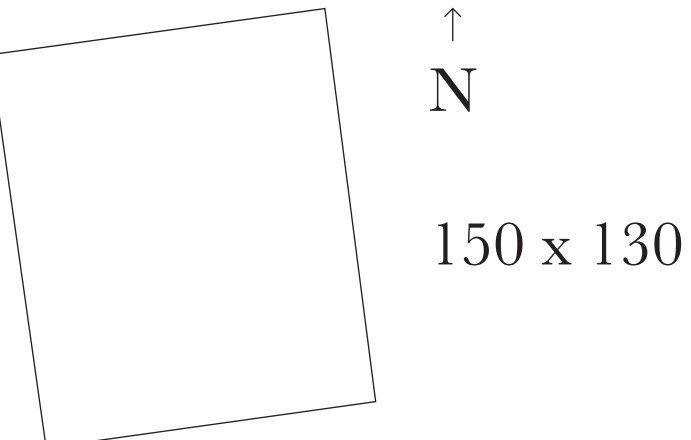


A-A'
Mananchira Reservoir
മാനാഞ്ചിര

11°15'16.4"N 75°46'47.8"E




A

A'

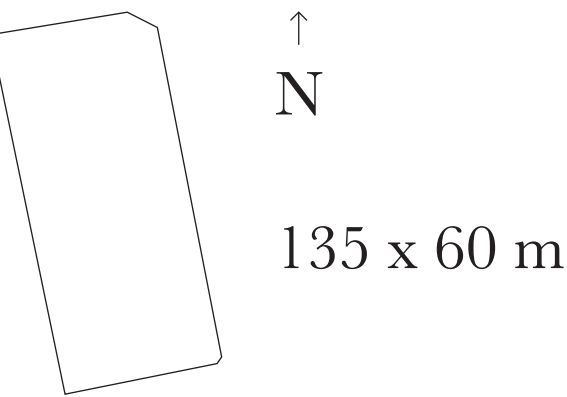
B-B'
Muthalakkulam (Ground)
മുതലക്കുളം മതൊനം

11°15'12.4"N 75°46'58.1"E



C-C'
Kuttichira Pond
കുറ്റിച്ചിറ കുളം

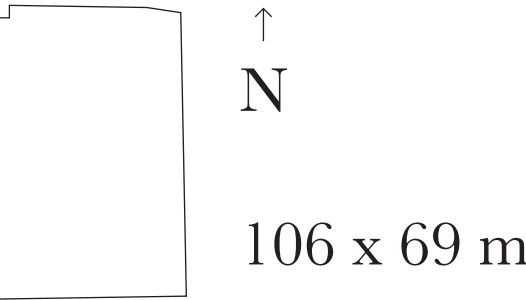
11°14'40.8"N 75°46'33.3"E





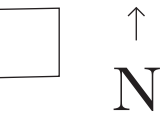
D-D'
Tali Temple Pond
തളി ശ്രീ മഹാദേവക്ഷേത്രം

11°14'55.3"N 75°47'14.1"E




E-E'
Pokkavu Pond
പൊക്കവു പൊണ്ട്

11°13'57.6"N 75°47'42.1"E



25 x 25 m



F-F'
Neelichira Pond
നീലിചിര്

11°13'53.0"N 75°47'33.6"E



41 x 77 m

